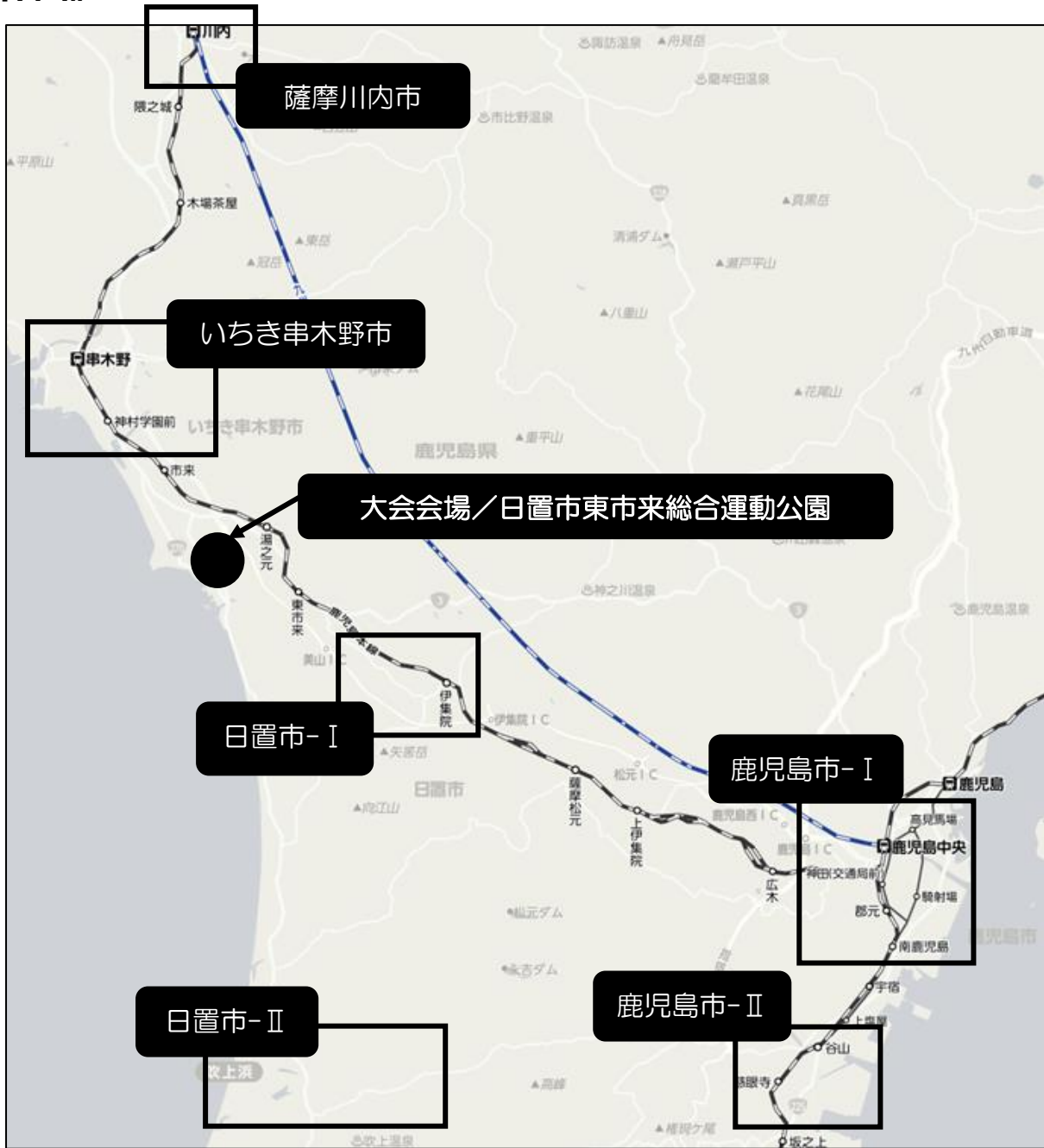


大会会場・宿舎 案内地図

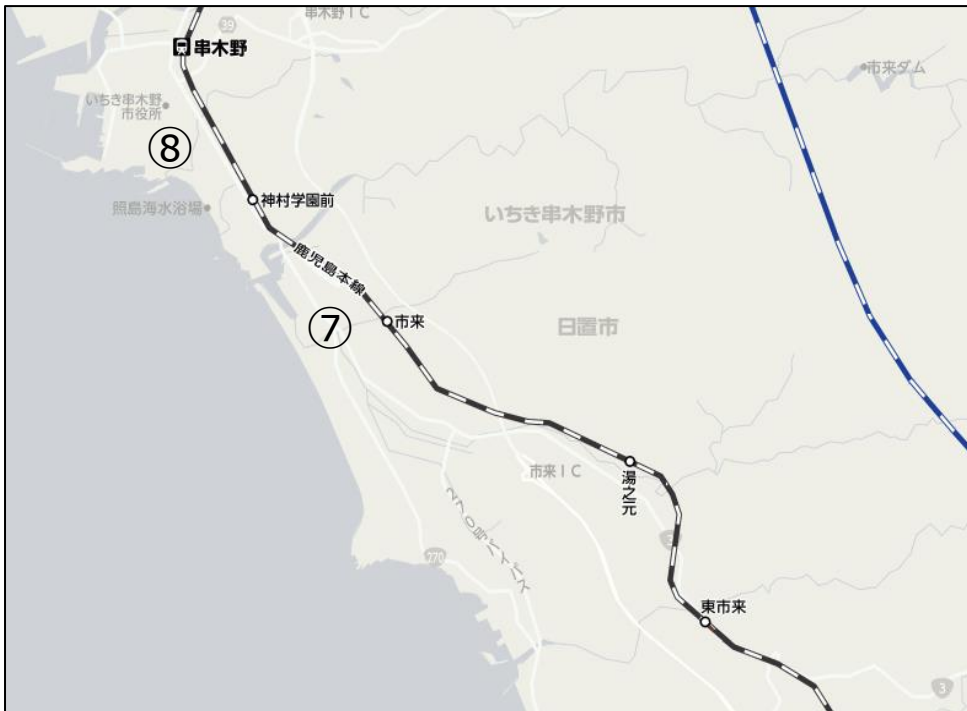
《全体図》



《会場へのアクセス》

- ◆飛行機利用（鹿児島空港）
 - 鹿児島空港～鹿児島中央駅・・・・・・・・・・・・・ 空港連絡バスで約 50 分 @1,250 円
 - 鹿児島中央駅～東市来駅・・・・・・・・・・・・・ JR(鹿児島本線)で約 25 分 @ 460 円
 - 東市来駅～会場・・・・・・・・・・・・・ タクシーで約 5 分 約@1,000 円
- ◆JR 利用（鹿児島中央駅）
 - 鹿児島中央駅～東市来駅・・・・・・・・・・・・・ JR 鹿児島本線)約 25 分 @ 460 円
 - 東市来駅～会場・・・・・・・・・・・・・ タクシーで約 5 分 約@1,000 円
- ◆車利用
 - 鹿児島 IC～美山 IC・・・・・・・・・・・・・ 約 20 分
 - 美山 IC～会場・・・・・・・・・・・・・ 約 10 分

《いちき串木野市 詳細地図》



いちき串木野市

- ⑦国民宿舎吹上浜荘
- ⑧シーサイドガーデンさのさ

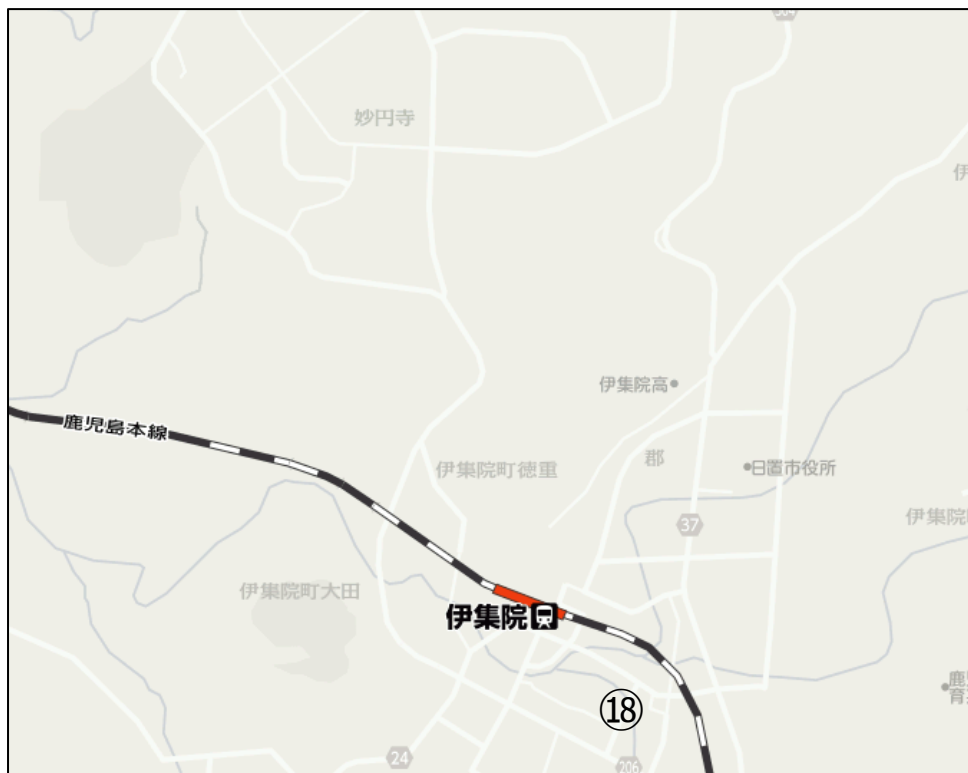
《薩摩川内市 詳細地図》



薩摩川内市

- ⑨川内ホテル

《日置市 詳細地図》



日置市- I

⑱ ホテル AZ 鹿児島伊集院店



日置市- II

① 国民宿舎吹上砂丘荘
⑥ 新湯温泉旅館

《鹿児島市 詳細地図》



- ②温泉ホテル中原別荘
- ③鹿児島ワシントンホテルプラザ
- ④ホテルタイセイアネックス
- ⑤チサンイン鹿児島谷山
- ⑩ホテル吹上荘
- ⑪ホテルセントコスモ
- ⑫ホテルレクストン鹿児島アネックス
- ⑬ホテルユニオン
- ⑭かごしま第一ホテルきしゃば
- ⑮ホテル鴨池プラザ
- ⑯かごしま第一ホテル鴨池
- ⑰ホテルリブマックス鹿児島
- ⑱かごしまプラザホテル天文館
- ⑳ホテル法華クラブ鹿児島

